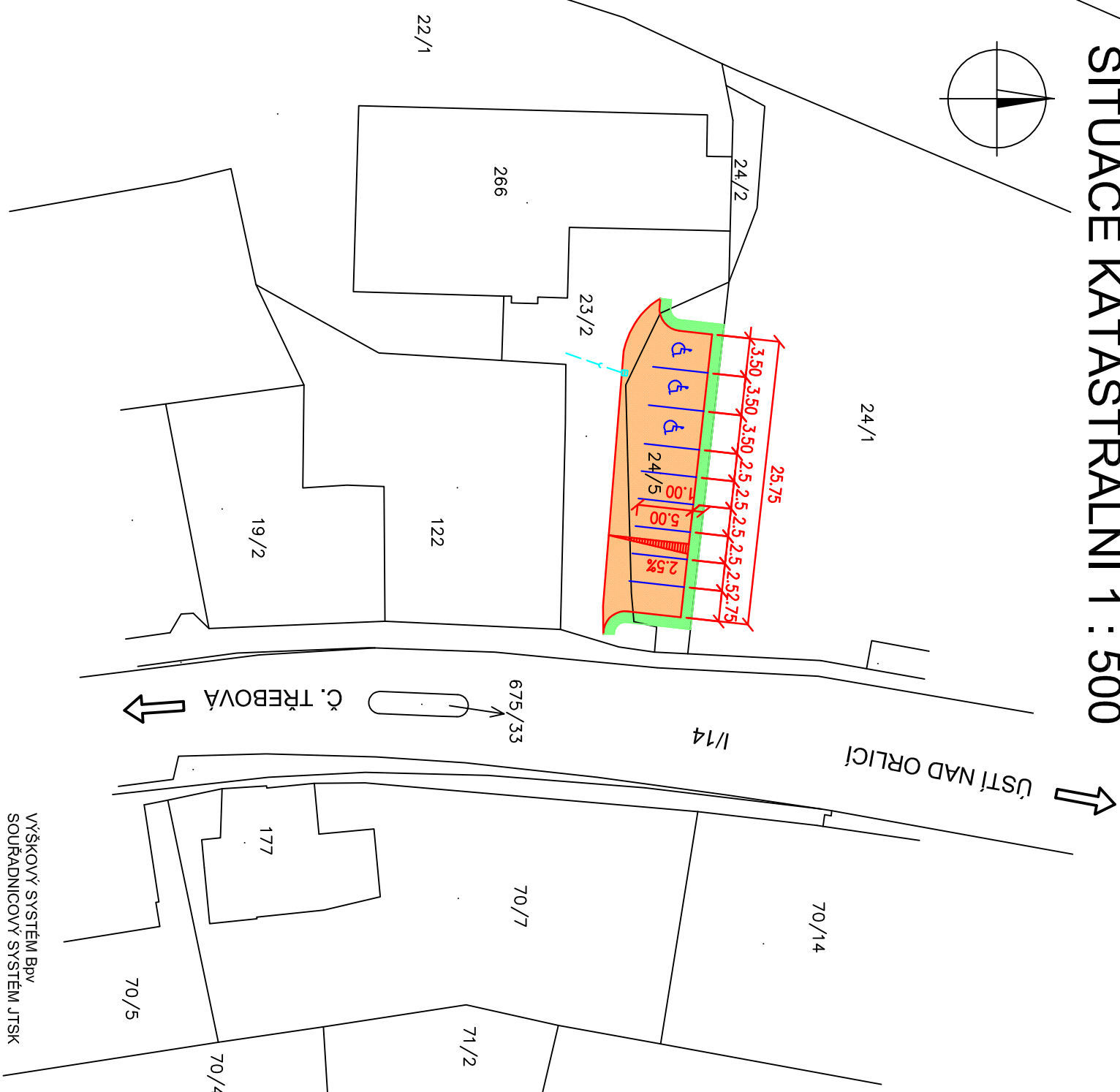
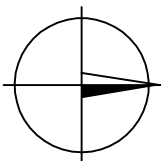




SITUACE KATASTRÁLNÍ 1 : 500



LEGENDA

- _____ KATASTRÁLNÍ MAPA
- PARKOVIŠTĚ – ASFALTOVÝ BETON
- ZATRAVNĚNÁ PLOCHA

Kreslí:		
Zpracovatel:	ŠEJNOHA J.	
Zodp. projektant:	ŠEJNOHA J.	
Hlavní projektant:	Ing. ŠEJNOHA B.	
Technická kontrola:	Ing. ŠEJNOHA B.	
Kraj: PARDUBICKÝ	Okres:	Obec: ČESKÁ TRŘEBOVÁ
Investor: MĚSTO ČESKÁ TRŘEBOVÁ		
ROZŠÍŘENÍ PŘÍJEZDOVÉ KOMUNIKACE A PARKOVIŠTĚ U STACIONÁŘE V ČESKÉ TRŘEBOVÉ - LHOTCE		
Objekt:		
Období:		
SITUACE KATASTRÁLNÍ		

 spol. s r.o.		
PROJEKTOVÁ, INŽENÝRSKÁ A STAVEBNÍ ČINNOST		
Žitkova 738, 566 01 Vysoká Myřo		
tel.: 465 420 911		
e-mail: info@optima-vrn.cz		

Stupeň:	DSP
Zak. č.:	4148-16-3
Arch. č.:	3476
Datum:	8/2016
Formát:	2 A4
Měř.:	Číslo příl. výkresu:
Kóty m	1:500 B.3